

TUMAČ ZNAKOVA

- #### GRANICE
- DRŽAVNA GRANICA
 - GRADSKA GRANICA
 - ZAŠTIĆENO OBALNO PODRUČJE MORA
(Zakon o izmjenama i dopunama Zakona o prostornom uređenju NN 100/04 od 27.07.2004.g)
Izdadila: DRŽAVNA GEODETSKA UPRAVA temeljem čl. 16 Uredbe Vlade RH o uređenju i zaštiti obalnog područja mora (NN 128/2004 od 13.09. 2004)
 - PODRUČJE UNUTAR ZAŠTIĆENOG OBALNOG PODRUČJA SUKLADNO čl.8 UREDBE
 - PODRUČJE DETALJNO RJEŠENO U GUP-u

- #### CESTOVNI PROMET
- Postojeće Planirano
- JAVNE CESTE
 - AUTOCESTA
 - ALTERNATIVNA / MOGUĆA TRASA AUTOCESTE
 - BRZA CESTA
 - DRŽAVNE CESTE
 - NERAZVRSTANE CESTE
 - UREĐENJE KRITIČNE DIONICE TRASE (POST. DRŽ. I ŽUP. CESTE)
 - PJEŠAČKE STAZE
 - RASKRŠĆE IZVAN RAZINE
 - MOST / VIJADUKT
 - TUNEL
 - TERMINAL JAVNOG MEĐUGRADSKOG PRIJEVOZA
 - BENZINSKA POSTAJA

- PJEŠAČKE STAZE
- RASKRŠĆE IZVAN RAZINE
- MOST / VIJADUKT
- TUNEL
- TERMINAL JAVNOG MEĐUGRADSKOG PRIJEVOZA
- BENZINSKA POSTAJA

- #### ŽELJEZNIČKI PROMET
- MAGISTRALNA GLAVNA ŽELJEZNIČKA PRUGA
 - MEĐUMJESNI I MEĐUNARODNI PUTNIČKI KOLODVOR

- #### POMORSKI PROMET
- Postojeće Planirano
- MORSKA LUKA OSOBITOG MEĐUNARODNOG GOSPODARSKOG ZNAČAJA
 - MORSKA LUKA ŽUPANIJSKOG ZNAČAJA
 - MORSKA LUKA LOKALNOG ZNAČAJA
 - MORSKA LUKA POSEBNE NAMJENE DRŽAVNOG ZNAČAJA
 - MORSKA LUKA POSEBNE NAMJENE ŽUPANIJSKOG ZNAČAJA
 - LUKA NAUČIČKOG TURIZMA
 - BRODOGRADILIŠTE
 - LUKA NAUČIČKOG TURIZMA
 - ŠPORTSKA LUKA
 - RIBARSKA LUKA
 - MEĐUNARODNI PLOVNI PUT
 - UNUTARNJI PLOVNI PUT
 - MORSKA LUKA
 - GRANIČNI POMORSKI PRIJELAZ
 - PRIVEZIŠTE
 - PRISTANIŠTE ZA HIDROAVION
 - HELIODROM

- #### ZRAČNI PROMET
- MORSKA LUKA OSOBITOG MEĐUNARODNOG GOSPODARSKOG ZNAČAJA
 - MORSKA LUKA ŽUPANIJSKOG ZNAČAJA
 - MORSKA LUKA LOKALNOG ZNAČAJA
 - MORSKA LUKA POSEBNE NAMJENE DRŽAVNOG ZNAČAJA
 - MORSKA LUKA POSEBNE NAMJENE ŽUPANIJSKOG ZNAČAJA
 - LUKA NAUČIČKOG TURIZMA
 - BRODOGRADILIŠTE
 - LUKA NAUČIČKOG TURIZMA
 - ŠPORTSKA LUKA
 - RIBARSKA LUKA
 - MEĐUNARODNI PLOVNI PUT
 - UNUTARNJI PLOVNI PUT
 - MORSKA LUKA
 - GRANIČNI POMORSKI PRIJELAZ
 - PRIVEZIŠTE
 - PRISTANIŠTE ZA HIDROAVION
 - HELIODROM

- #### MORSKA LUKA ZA JAVNI PROMET
- MORSKA LUKA OSOBITOG MEĐUNARODNOG GOSPODARSKOG ZNAČAJA
 - MORSKA LUKA ŽUPANIJSKOG ZNAČAJA
 - MORSKA LUKA LOKALNOG ZNAČAJA

MORSKA LUKA POSEBNE NAMJENE DRŽAVNOG ZNAČAJA

MORSKA LUKA POSEBNE NAMJENE ŽUPANIJSKOG ZNAČAJA

LUKA NAUČIČKOG TURIZMA

BRODOGRADILIŠTE

LUKA NAUČIČKOG TURIZMA

ŠPORTSKA LUKA

RIBARSKA LUKA

MEĐUNARODNI PLOVNI PUT

UNUTARNJI PLOVNI PUT

MORSKA LUKA

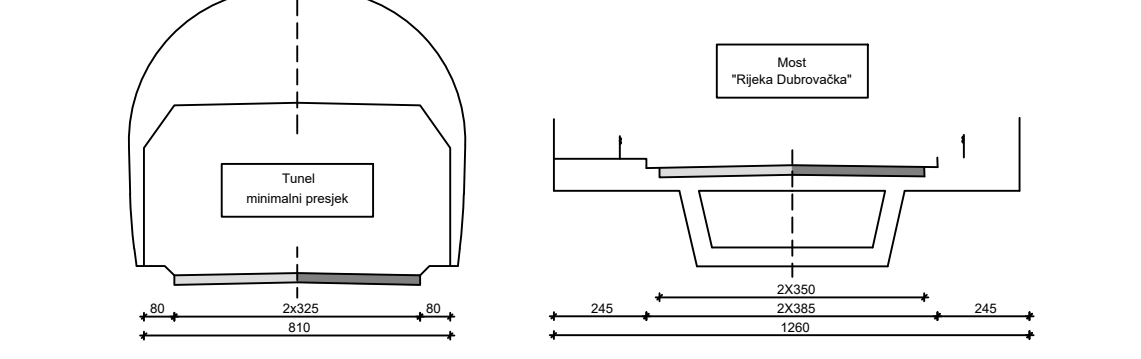
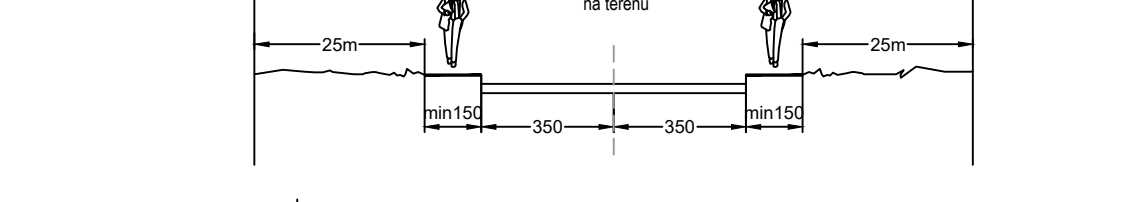
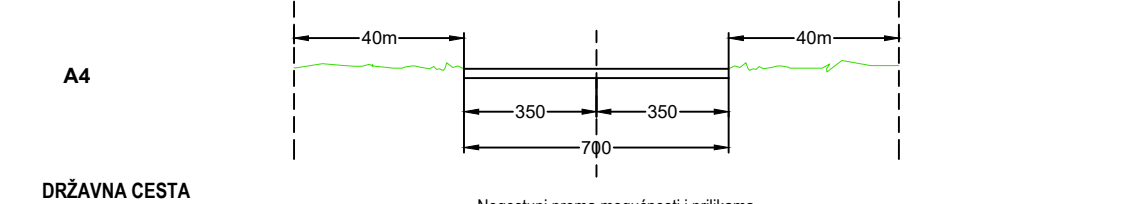
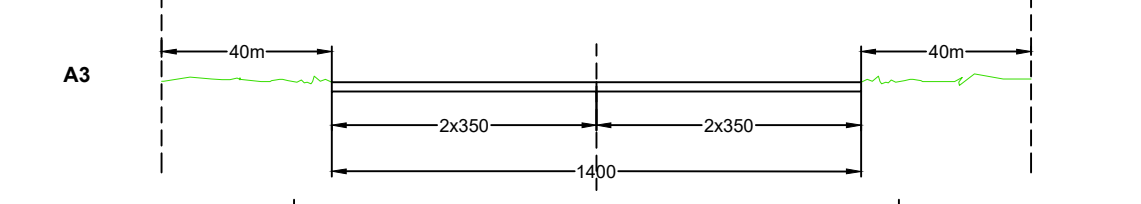
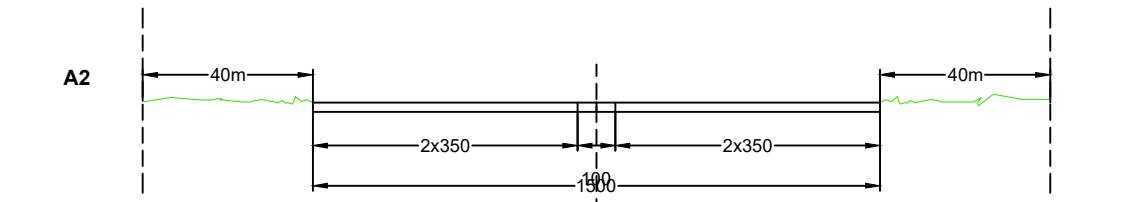
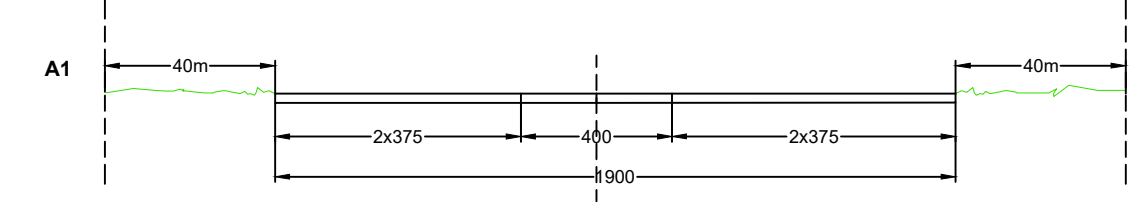
GRANIČNI POMORSKI PRIJELAZ

PRIVEZIŠTE

PRISTANIŠTE ZA HIDROAVION

HELIODROM

POPREČNI PROFILI MJ 1:200



JAVNE CESTE	MINIMALNA ŠIRINA KORIDORA
I DRŽAVNE CESTE	
1. AUTOCESTA	200 m
2. BRZA CESTA	150 m
3. DRŽAVNA CESTA D 8	
MOST RIJEKA DUBROVAČKA U NASELJENIM MJESTIMA IZVAN NASELJENIH MJESTA	13 m
II ŽUPANIJSKE CESTE *	16 m
III LOKALNE CESTE *	20 m
	12 m
	10 m

Napomena: * "Odlukom o cestama koje na području velikih gradova prestaju biti razvrstane u javne ceste (NN 84/11) od 30.03.2012.g., ŽC 6228, LC 69046, LC 69047, mijenjaju kategoriju te se za njih i Primorsku cestu zadržavaju označeni koridori."

INFRASTRUKTURNI SUSTAVI

2.1. PROMET

OZNAKA IZMJENA
 OBUHVAT IZMJENA I DOPUNA (obuhvat UPU Gruški akvatorij)

M 1:25.000

0 250 500 1000 2000 M

Zupanija:	DUBROVAČKO-NERETVANSKA	Grad:	DUBROVNIK
Naziv prostornog plana: IZMJENE I DOPUNE PROSTORNOG PLANA UREĐENJA GRADA DUBROVNIKA PRJEDLOG PLANA ZA JAVNU RASPRAVU			
Naziv kartografskog prikaza: INFRASTRUKTURNI SUSTAVI PROMET			
Broj kartografskog prikaza:	2.1.	Mjerilo kartografskog prikaza:	1 : 25 000
Odluka o izradi plana: "Službeni glasnik Grada Dubrovnika" br. 10/22		Odluka predstavničkog tijela o donošenju plana: "Službeni glasnik Grada Dubrovnika" br. xx/xx	
Javna rasprava (datum objave): xxx		Javni ovjodržan: xxx	
Pečat tijela odgovornog za provođenje javne rasprave: M.P.		Odgovorna osoba za provođenje javne rasprave: BOŽO BENIĆ, mag.ing.arch.	
Suglasnost na plan: xxx			
Pravna osoba koja je izradila plan: APE d.o.o. za arhitekturu, planiranje i ostale poslovne djelatnosti Ozaljiska 61, 10000 Zagreb, tel/fax: 01/309-7572			
Pečat pravne osobe koja je izradila plan:		Odgovorna osoba: MIRELA ČORDAŠ, dipl.ing.arch.	
Odgovorni voditelj izrade nacrtu prijedloga plana: SANDRA JAKOPEC, dipl.ing.arch.			
Stručni tim u izradi plana: MIRELA ČORDAŠ, dipl.ing.arch. ARDIJAN KARLO GASHI, mag.ing.arch. MARIJANA ZLODRE UJDUK, mag.ing.arch. MATE ČURIĆ, dipl.ing.grad. VLATKA ŽUNEC, mag.ing.arch. NIKOLA FRANIĆ, mag.ing.arch.			
Pečat predstavničkog tijela: M.P.		Predsjednik predstavničkog tijela: mr.sc. MARKO POTREBICA Predsjednik Gradskog vijeća	
Istovjetnost ovog prostornog plana s izvornikom ovjerava:		Pečat nadležnog tijela: M.P.	

IZMJENE I DOPUNE PROSTORNOG PLANA UREĐENJA GRADA DUBROVNIKA

APE